




Lesnický park Bezděz


Území pro přírodu i pro lidi



Kraví hora a okolí

Necelý kilometr severozápadním směrem vystupuje nad okolní terén čedičový kužel Kraví hory obklopený loukami. Pod vrcholem a na svazích kopce jsou dodnes patrné stopy po těžbě a dopravě kamene. Vulkanická hornina výrazně ovlivňuje druhové složení vegetace. Na svazích hory najdeme habr, javor babyku, lípu srdčitou, jeřáby, lísku, hloh, šípek, trnku, třešň, hrušň. Z bylin pak bažanku, jaterník, žindavu, samostřík a další. V blízkém okolí, kde jsou půdy vyvinuté z křemenných pískovců, tyto rostliny nerostou vůbec, nebo pouze živoří. Naopak brusinky a borůvky na Kraví hoře nehledejte, neprosadily se v silné konkurenci jiných rostlin.

Lesním hospodařením málo využívané příkré svahy Kraví hory stále nesou znaky bývalého pastevního lesa. V minulosti poskytoval les lidem, kromě dřevní hmoty a dalších lesních produktů, také prostor pro pastvu hospodářských zvířat. V dnešní době, kdy mají domácí zvířata vstup do lesa přísně zakázán lesním zákonem, si to lze jen stěží představit. Zbytky najdeme na



Jaterník podléška (*Hepatica nobilis*)

severovýchodní až severozápadní straně kopce. Bez vlivu pasení zarostl prostor mezi řídkými stromy břízou, lískou, javorem babykou a trnitými keři. Na terénně příznivějších jižních a jihozápadních svazích hory byly v posledním desetiletí minulého století vysazeny nové porosty.

Kraví hora je součástí soustavy Natura 2000 a CHKO Kokořínsko – Máchův kraj.

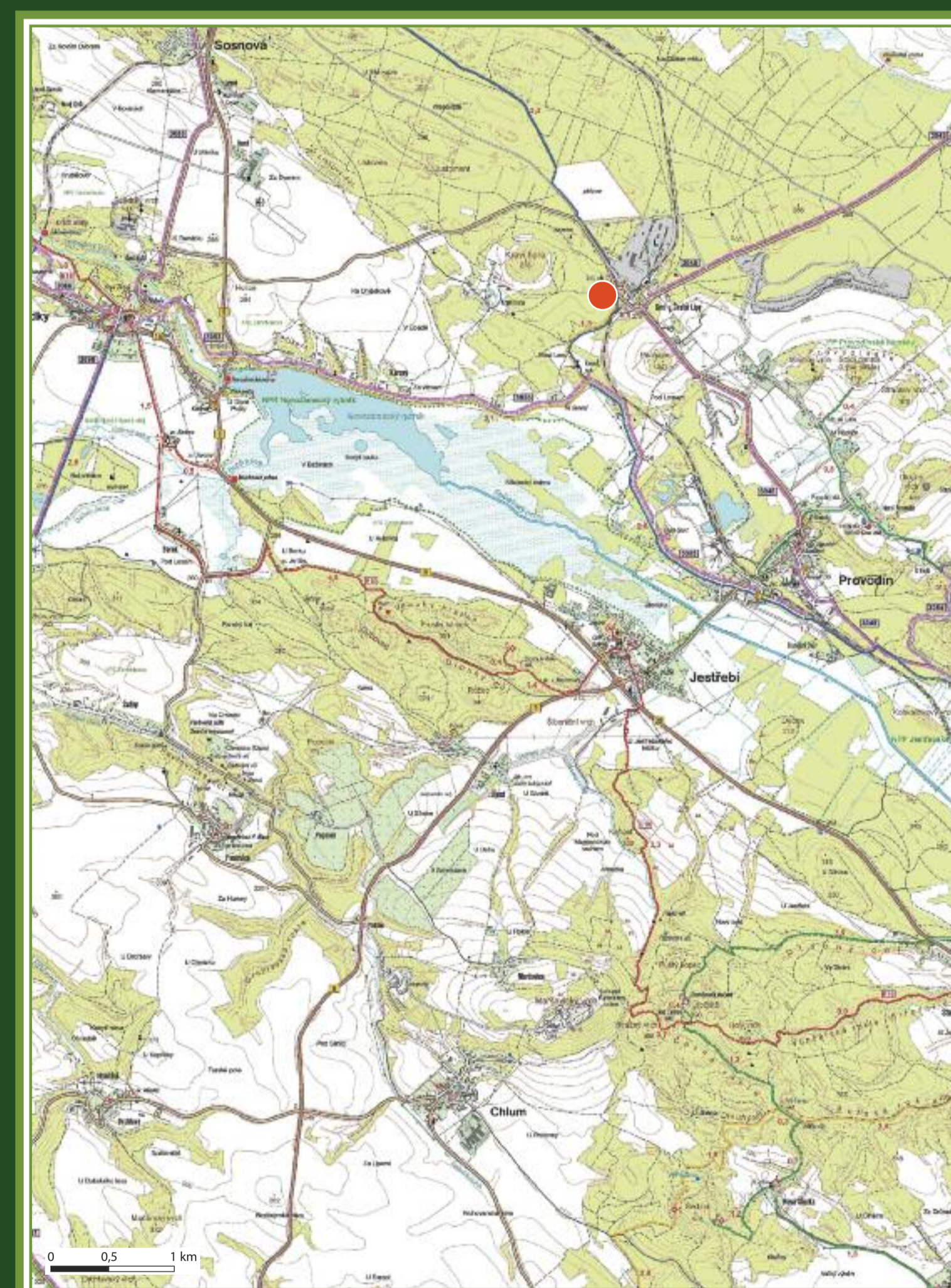


Dodnes patrné znaky bývalého pastevního lesa.

Lesnický park Bezděz byl založen 11. května 2011 u příležitosti vyhlášení Mezinárodního roku lesů. Je v pořadí třetím lesnickým parkem v České republice (13. 5. 2010 Lesnický park Křivoklátsko, 22. 4. 2011 Lesnický park Masarykův les Křtiny). Dominantním vlastníkem lesních porostů je stát zastoupený dvěma státními podniky, a to Vojenskými lesy a statky ČR, s. p., a Lesy České republiky, s. p., nezanedbatelný podíl představují lesy ve vlastnictví obcí Bělá pod Bezdězem, Bezděz, Doksy a Zákupy.

Mottem lesnických parků je: Území pro přírodu i pro lidi. Slouží jako objekty příkladného, trvale udržitelného hospodaření v lesích a krajině v rovině ekologické, ekonomické i sociální. Lesnické parky vyhlášené na území ČR budou postupně zapojovány do mezinárodní sítě tak zvaných modelových lesů a přispějí k posílení mezinárodní spolupráce a výměně informací o způsobech hospodaření v lesích.

Lesnický park Bezděz se rozkládá na ploše bezmála 18 tisíc hektarů. Polovinu lesů tvoří lesy hospodářské. Dále jsou zastoupeny lesy ochranné, které svou podstatou chrání křehkou rovnováhu stanoviště, a lesy zvláštního určení, které prioritně plní ostatní společensky důležité funkce – např. ochranu přírody, ochranu vodních zdrojů, zvýšenou rekreační či půdoochrannou funkci a další. Toto rozmanité prostředí je domovem mnoha dnes již vzácných a ohrožených druhů rostlin a živočichů.



LESY ČR

VLS
VOJENSKÉ LESY A STATKY ČR, s.p.

Lesy České republiky, s. p., 2015, © text: Miroslav Hanzelka,
© mapa: ÚHUL, © foto: Libor Dostál, Petr Válek,
© grafické zpracování, sazba: Petr Polda,
tisk: Velkoplošný tisk – Josef Panožka.